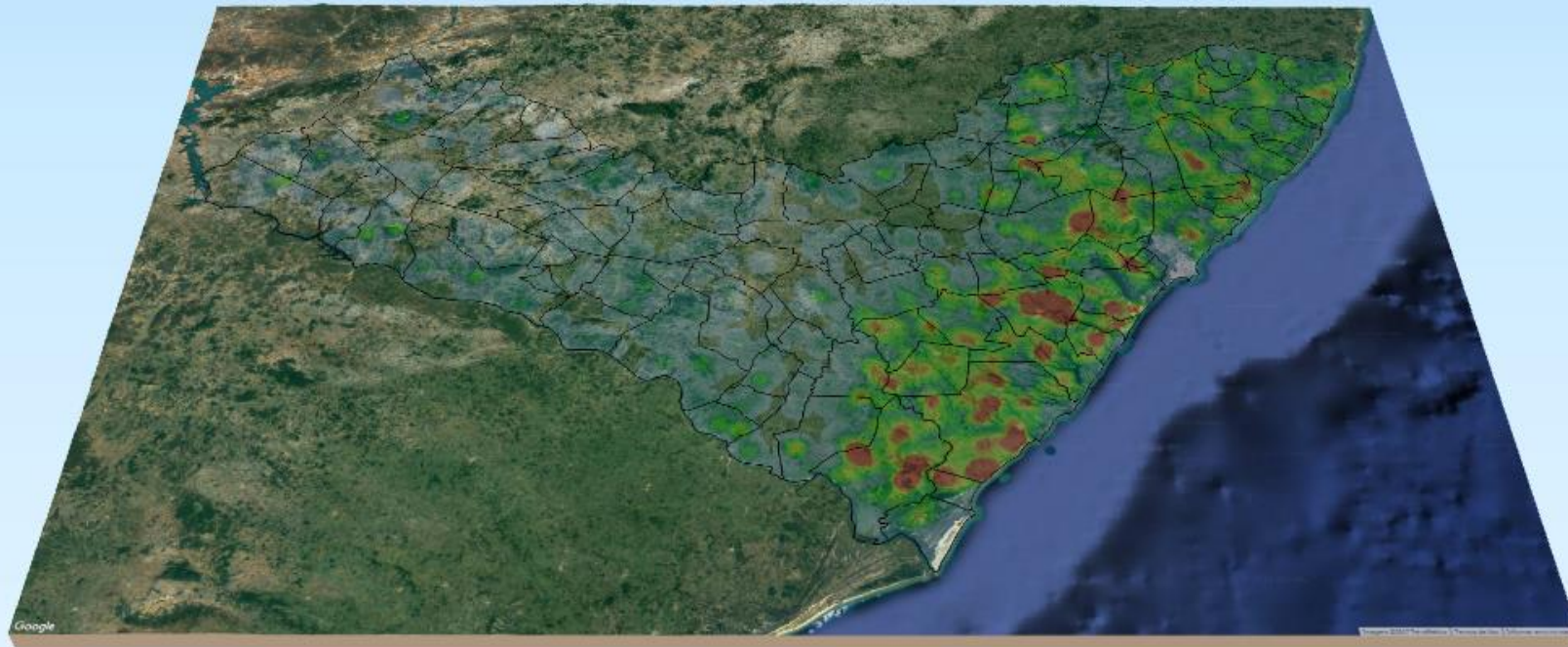


RELATÓRIO DE MONITORAMENTO DE FOCOS DE QUEIMADAS

24 a 30 de Maio de 2026



MONITORAMENTO DE FOCOS DE QUEIMADAS NO ESTADO DE ALAGOAS
RELATÓRIO TÉCNICO

PAULO SURUAGY BRITTO DO AMARAL DANTAS

Governador do Estado de Alagoas

JOÃO YGOR DA COSTA ARAÚJO

Secretário de Estado do Meio Ambiente e dos Recursos Hídricos

GUSTAVO RESSURREIÇÃO LOPES

Diretor-Presidente do Instituto do Meio Ambiente de Alagoas

IVENS BARBOZA LEÃO

Diretor Executivo do Instituto do Meio Ambiente de Alagoas

DANIEL NIVALDO DA CONCEIÇÃO

Supervisor de Geoprocessamento do
Instituto do Meio Ambiente de Alagoas

RESUMO DAS OCORRÊNCIAS DOS FOCOS DE QUEIMADAS 24/05 a 30/05/2026

QUANTIDADE TOTAL DE FOCOS NO ESTADO: 19

QUANTIDADE DE FOCOS MONITORADOS¹: 18

QUANTIDADE DE FOCOS QUE AFETARAM UNIDADES DE CONSERVAÇÃO: 0

QUANTIDADE DE FOCOS QUE AFETARAM VEGETAÇÃO²: 8

Caatinga: 6

Transição Fitoecológica: 2

RANKING DOS MUNICÍPIOS COM MAIOR QUANTIDADE DE REGISTROS DE FOCOS:

1- Belo Monte: 7

2- Olho d'Água do Casado: 3

3- Traipu: 3

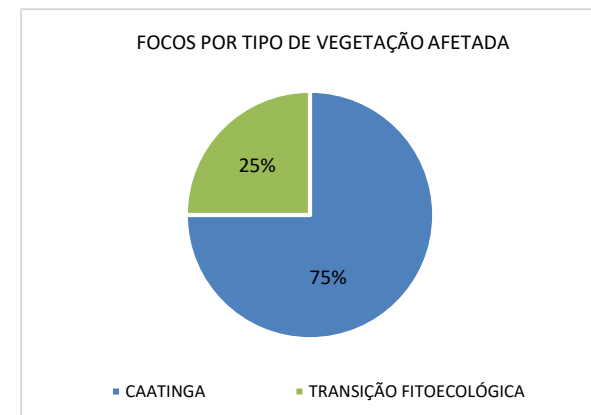
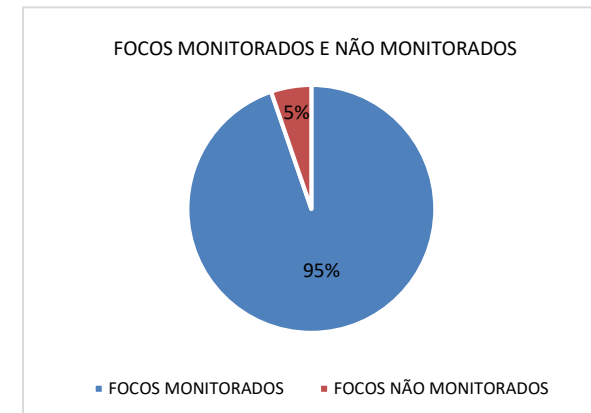
4- Jaramataia: 2

RANKING DOS MUNICÍPIOS COM MENOR QUANTIDADE DE REGISTROS DE FOCOS:

1- Batalha: 1

2- Cacimbinhas: 1

3- Pão de Açúcar: 1



¹Focos monitorados correspondem àqueles que afetaram remanescentes de vegetação ou unidades de conservação, além das ocorrências identificadas nas propriedades rurais, segundo dados do Cadastro Ambiental Rural.

²A partir do relatório 02/2026, passou-se a considerar os dados de vegetação do MapBiomas Coleção 10 (2023), em substituição aos dados do IMA (2016) anteriormente utilizados.



INSTITUTO DO MEIO AMBIENTE
ESTADO DE ALAGOAS

Av. Fernandes Lima, 679
Farol – CEP 57057-450 – Maceió, Alagoas.
Fone: 3315-1738/1778
Fax 3315-1732; www.ima.al.gov.

INSTITUTO DO MEIO AMBIENTE DE ALAGOAS

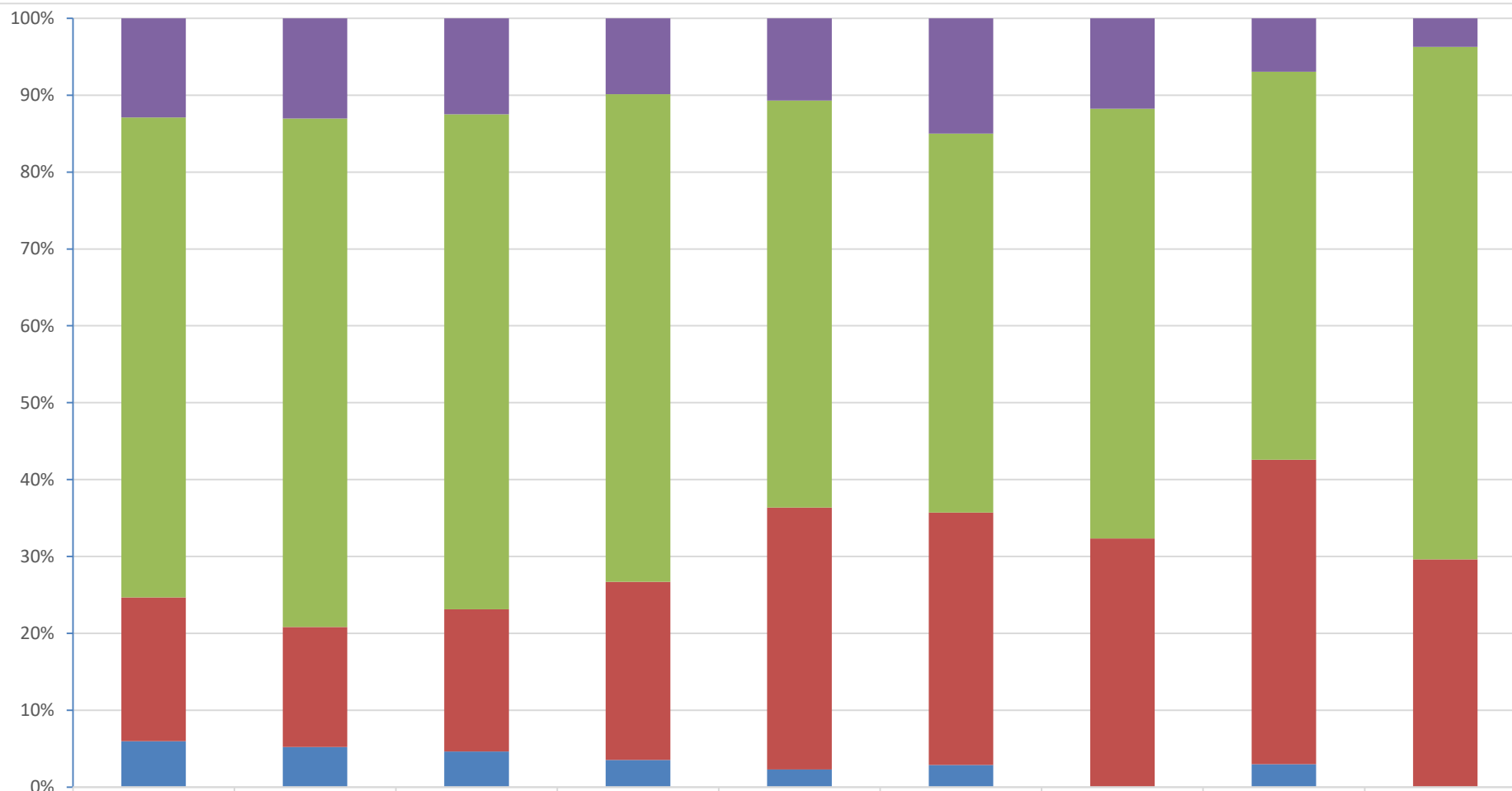
SUPERVISÃO DE GEOPROCESSAMENTO

RELATÓRIO SEMANAL DE MONITORAMENTO DE FOCOS DE QUEIMADAS

Página: 4

Relatório:
24/05 a 30/05/2026

Evolução dos Focos de Queimadas



Focos Não Monitorados	1516	250	208	146	47	21	4	7	1
Propriedades CAR	7348	1270	1073	938	233	69	19	51	18
Em Remanescentes de Vegetação	2201	300	308	343	150	46	11	40	8
Em Unidades de Conservação	702	100	77	52	10	4	0	3	0



INSTITUTO DO MEIO AMBIENTE
ESTADO DE ALAGOAS

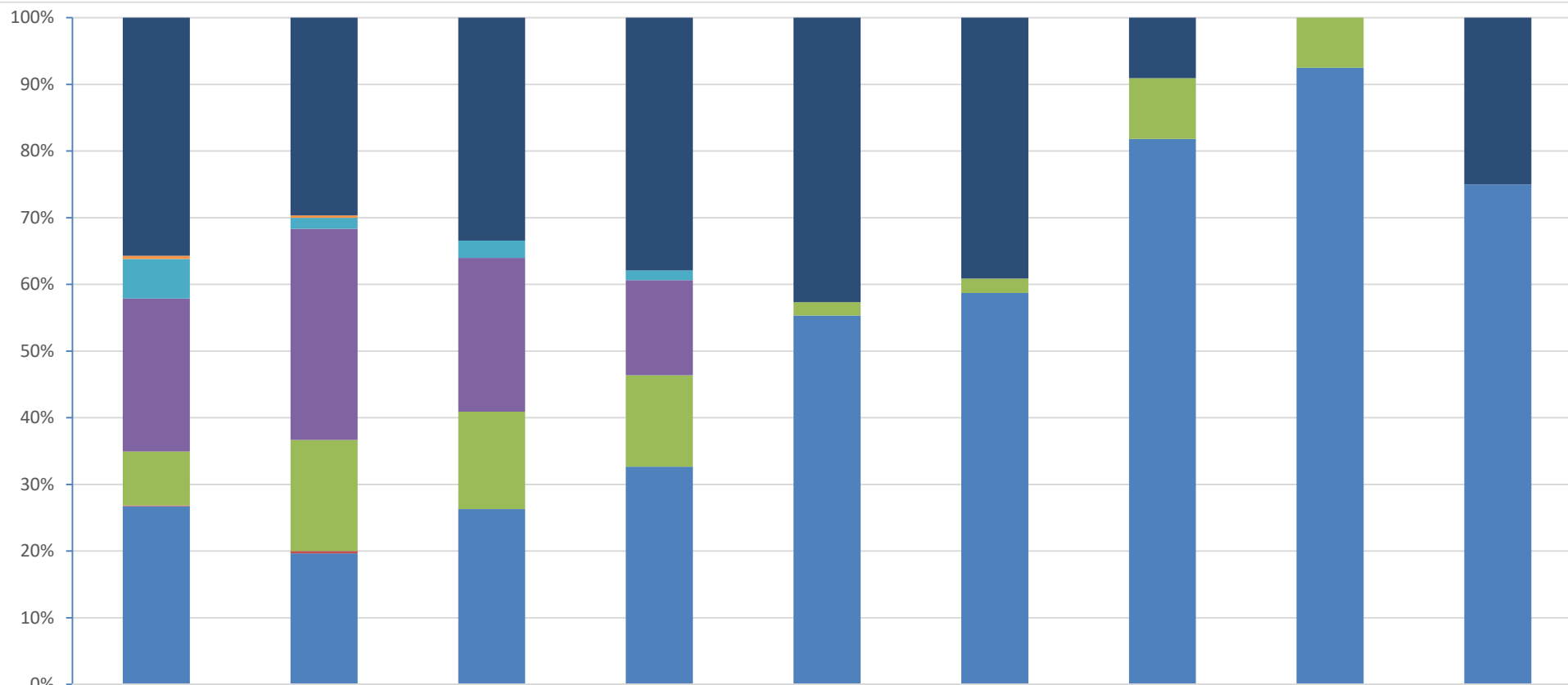
Av. Fernandes Lima, 679
Farol – CEP 57057-450 – Maceió, Alagoas.
Fone: 3315-1738/1778
Fax 3315-1732; www.ima.al.gov.

INSTITUTO DO MEIO AMBIENTE DE ALAGOAS
ASSESSORIA AMBIENTAL DE GEOPROCESSAMENTO
RELATÓRIO SEMANAL DE MONITORAMENTO DE FOCOS DE QUEIMADAS

Página: 5

Relatório:
24/05 a 30/05/2026

Evolução dos Focos de Queimadas em Remanescentes de Vegetação



	2025	JAN	FEV	MAR	ABR	18	19	20	21
Transição Fitoecológicas	786	89	103	130	64	18	1	0	2
Refúgio Ecológico	10	1	0	0	0	0	0	0	0
Formações Pioneiras	131	5	8	5	0	0	0	0	0
Floresta Ombrófila	505	95	71	49	0	0	0	0	0
Floresta Estacional	178	50	45	47	3	1	1	3	0
Cerrado	3	1	0	0	0	0	0	0	0
Caatinga	588	59	81	112	83	27	9	37	6



INSTITUTO DO MEIO AMBIENTE
ESTADO DE ALAGOAS

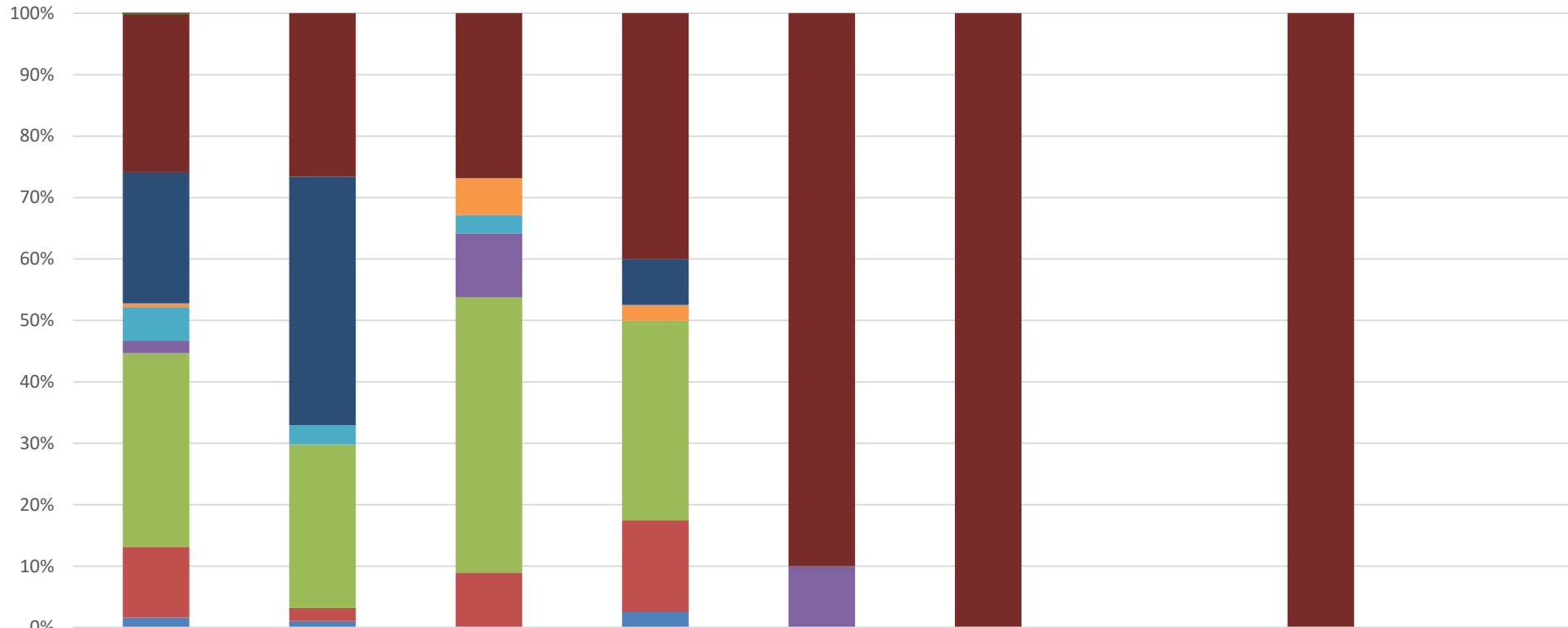
Av. Fernandes Lima, 679
Farol – CEP 57057-450 – Maceió, Alagoas.
Fone: 3315-1738/1778
Fax 3315-1732; www.ima.al.gov.

INSTITUTO DO MEIO AMBIENTE DE ALAGOAS

SUPERVISÃO DE GEOPROCESSAMENTO

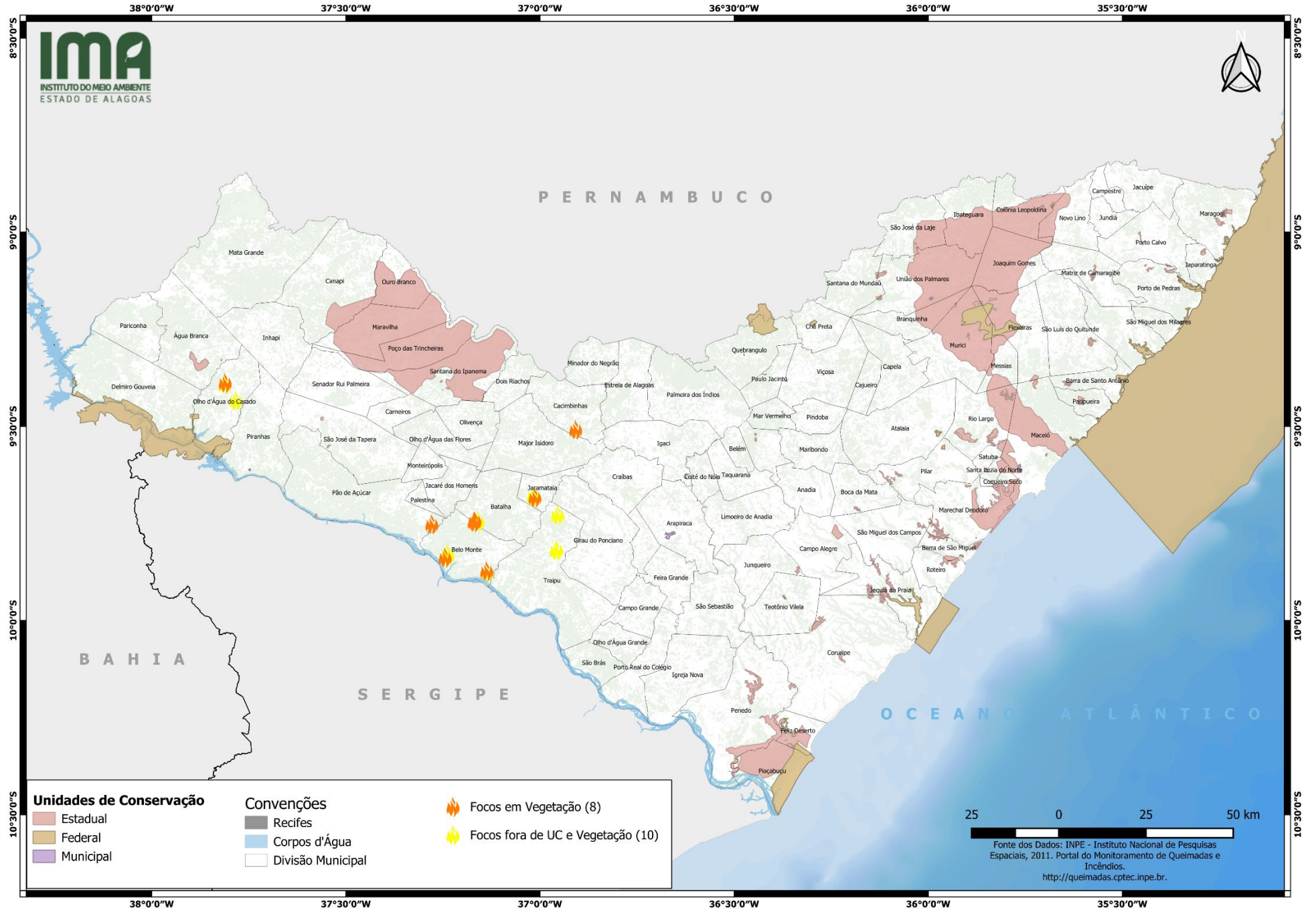
RELATÓRIO SEMANAL DE MONITORAMENTO DE FOCOS DE QUEIMADAS

Evolução dos Focos de Queimadas em APAs

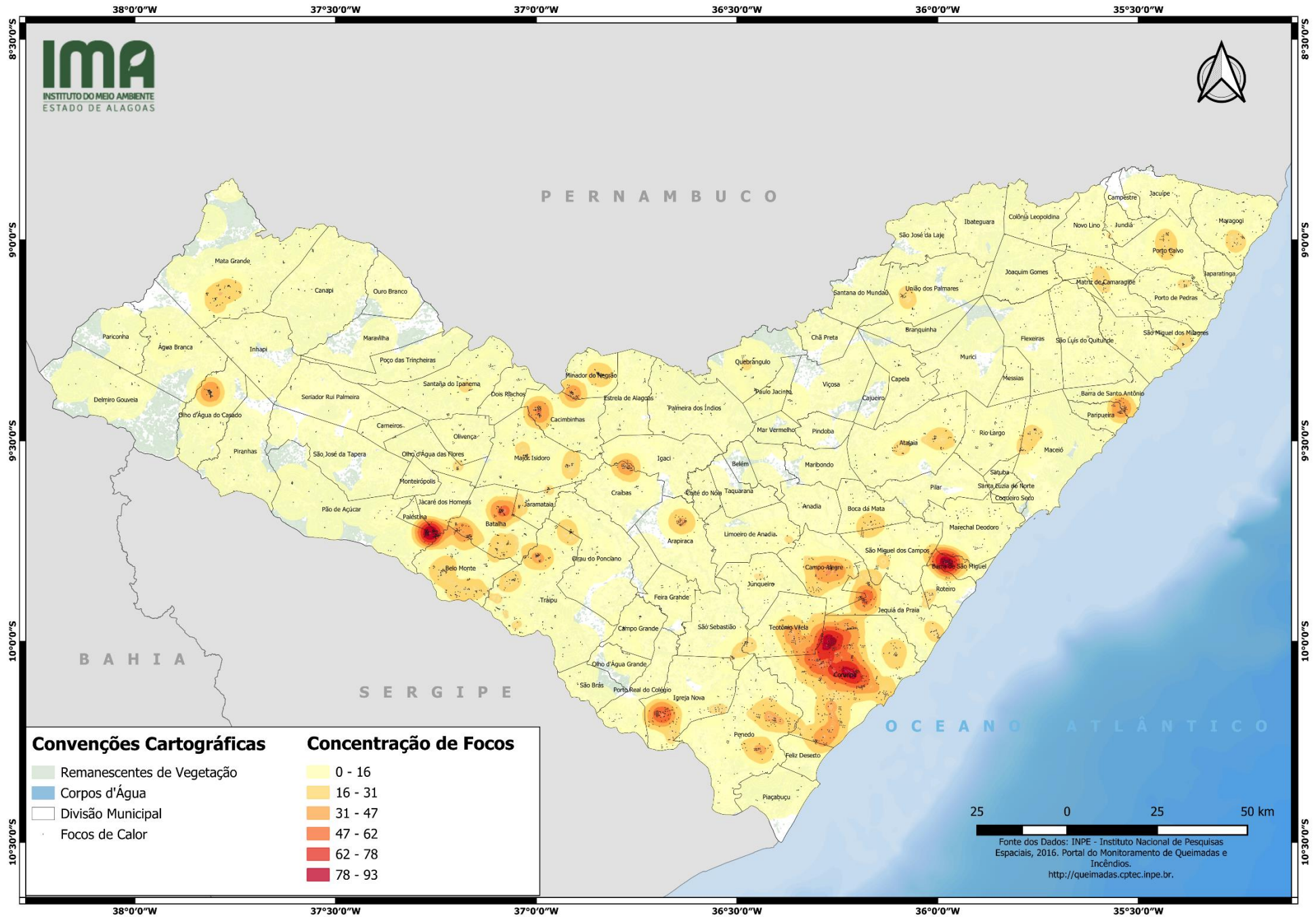


	2025	JAN	FEV	MAR	ABR	18	19	20	21
■ APA Jurema	1	0	0	0	0	0	0	0	0
■ APA Serra da Caiçara	171	25	18	16	9	4	0	3	0
■ APA do Pratagy	142	38	0	3	0	0	0	0	0
■ APA do Catolé e Fernão Velho	4	0	4	1	0	0	0	0	0
■ APA de Santa Rita	36	3	2	0	0	0	0	0	0
■ APA de Piaçabuçu	14	0	7	0	1	0	0	0	0
■ APA de Murici	210	25	30	13	0	0	0	0	0
■ APA da Marituba do Peixe	76	2	6	6	0	0	0	0	0
■ APA Costa dos Corais	11	1	0	1	0	0	0	0	0

DISTRIBUIÇÃO ESPACIAL DOS FOCOS DE QUEIMADAS – 24/05 a 30/05/2026



CONCENTRAÇÃO DOS FOCOS DE QUEIMADAS – 01/01/2026 a 30/05/2026





INSTITUTO DO MEIO AMBIENTE
ESTADO DE ALAGOAS

Av. Fernandes Lima, 679
Farol – CEP 57057-450 – Maceió, Alagoas.
Fone: 3315-1738/1778
Fax 3315-1732; www.ima.al.gov.

INSTITUTO DO MEIO AMBIENTE DE ALAGOAS
ASSESSORIA AMBIENTAL DE GEOPROCESSAMENTO
RELATÓRIO SEMANAL DE MONITORAMENTO DE FOCOS DE QUEIMADAS

Página: 11

Relatório:
24/05 a 30/05/2026

MUNICÍPIO	QTD FOCOS	DATA (aaaa/mm/dd)	HORA GMT (hms)	LATITUDE	LONGITUDE	PRECIPITAÇÃO (mm)	UNIDADE DE CONSERVAÇÃO	TIPO DE VEGETAÇÃO AFETADA	CÓDIGO DA PROPRIEDADE DE OCORRÊNCIA DO FOCO DE QUEIMADA
Belo Monte	7	24/05/2026	15:44:00	-9,87191	-37,13728	0,64	-	Caatinga	AL-2700904-3C274927E97746069582069EBE2DFEDA
		24/05/2026	16:03:00	-9,87443	-37,13667	0,69	-	-	AL-2700904-3C274927E97746069582069EBE2DFEDA
		28/05/2026	17:49:00	-9,74598	-37,16999	0,00	-	Caatinga	AL-2700904-48315E0AB59144669EB504803D65F684
		28/05/2026	17:49:00	-9,82875	-37,23868	0,00	-	-	AL-2700904-DB1847046D22456F91E36BDEED650D4C
		29/05/2026	03:34:00	-9,74346	-37,16744	0,00	-	Caatinga	AL-2700706-6190075A171D410D90643B1BF40BFC7D
		29/05/2026	11:34:00	-9,83210	-37,23720	0,00	-	-	AL-2700904-108E133B3FD1496480092B860E4013D8
		30/05/2026	17:26:00	-9,83736	-37,24443	0,00	-	Caatinga	AL-2700904-3F4069626A4845ECBC5755C4505CEDD1
Olho d'Água do Casado	3	25/05/2026	15:44:00	-9,43324	-37,78352	0,00	-	-	AL-2707107-E19C612211C74765B3FEE0C448734360
		28/05/2026	03:51:00	-9,39093	-37,81131	0,00	-	-	AL-2705804-037885290DE8416F89AD7430A69C2B1E
		29/05/2026	15:16:00	-9,38728	-37,81091	0,00	-	Caatinga	AL-2705804-82F2D566B1AF444389546295584FE1E5
Traipu	3	25/05/2026	15:44:00	-9,72756	-36,95470	1,40	-	-	AL-2709202-DB9B8AA7308D4C7999811A53B8223FE6
		30/05/2026	15:31:00	-9,81802	-36,95738	0,00	-	-	AL-2709202-1F41E24C64C14B2C9E9D828C8D4882F6
		30/05/2026	15:50:00	-9,81945	-36,95798	0,00	-	-	AL-2709202-9786BCF8B9D84EEBBEE75CA785B23D80
Jaramataia	2	24/05/2026	16:03:00	-9,68260	-37,01322	0,09	-	Transição Fitoecológica	AL-2703700-0E76710EB4124CB387B7D8C4118C8EED
		24/05/2026	16:03:00	-9,67982	-37,01722	0,06	-	-	AL-2703700-0085DAC019334F3EA933FD0ABD928F9A
Batalha	1	28/05/2026	17:49:00	-9,74449	-37,15938	0,00	-	-	AL-2700706-6190075A171D410D90643B1BF40BFC7D
Cacimbinhas	1	28/05/2026	15:33:00	-9,50781	-36,90825	0,00	-	Transição Fitoecológica	AL-2701209-85A436AFAE0D442D98CDBEABC7B7E114
Pão de Açúcar	1	28/05/2026	17:49:00	-9,75145	-37,27866	0,00	-	Caatinga	AL-2706406-183346A8EAC5406BB2B44932E2F6942C